



Městský úřad Litomyšl
odbor výstavby a územního plánování

J.E.Purkyně 918, 570 20 Litomyšl
tel. +420 461 653 333, IDDS: x4cbvs8, e-mail: podatelna@litomysl.cz



MĚSTSKÝ ÚŘAD LITOMYŠL

Veřejnoprávní smlouva nabyla

účinnosti dne 31.8.2020

Spis.zn. SZ MěÚ Litomyšl 049404/2020

C.j. MěÚ Litomyšl 058936/2020

Vyřizuje: Ing. Jiří Hašek, tel. +420 461 653 343, e-mail: jiri.hasek@litomysl.cz

VEŘEJNOPRÁVNÍ SMLOUVA

uzavřená dle § 78a odst. 1, § 116 odst. 1 zákona č. 183/2006 Sb., o územním plánování a stavebním řádu (stavební zákon), ve znění pozdějších předpisů (dále jen „stavební zákon“) a §§ 161 až 168 (vyjma § 167 odst. 3) zákona č. 500/2004 Sb., správní řád, ve znění pozdějších předpisů (dále jen „správní řád“)

1. Smluvní strany

1.1. Stavební úřad

- 1.1.1. Název: **Městský úřad Litomyšl, odbor výstavby a územního plánování**
1.1.2. Sídlo: J.E.Purkyně 918, 570 20 Litomyšl
1.1.3. osoba oprávněná jednat a podepisovat: Ing. Josef Filipi – vedoucí odboru výstavby a územního plánování

1.2. Žadatel (dále též „stavebník“)

- 1.2.1. Název: **Město Litomyšl**
1.2.2. Sídlo: Brí Šťastných č.p. 1000, 570 01 Litomyšl
1.2.3. IČ: 00276944
1.2.4. osoba oprávněná jednat a podepisovat: Mgr. Daniel Brýdl, LL.M – starosta města

2. Označení třetích osob

- 2.1. Veřejnoprávní smlouva se přímo dotýká práv těchto třetích osob, které by byly účastníky, kdyby probíhalo územní a stavební řízení:

Ilona Chudá, nar. 5.3.1973, Zámecká č.p. 222, 570 01 Litomyšl-Město,
Petra Pavlišová, nar. 20.2.1978, Zámecká č.p. 222, 570 01 Litomyšl-Město,
Jan Pavliš, nar. 19.4.1971, Zámecká č.p. 222, 570 01 Litomyšl-Město,

GasNet, s.r.o., IČO 27295567, Klíšská č.p. 940/96, Klíše, 400 01 Ústí nad Labem 1,
kterého zastupuje GridServices, s.r.o., IČO 27935311, Plynářská č.p. 499/1, Zábřdovice, 602 00 Brno 2,

V O D O V O D Y spol. s r.o., IČO 62062948, Na Lánech č.p. 3, Lány, 570 01 Litomyšl,
ČEZ Distribuce, a. s., IČO 24729035, Teplická č.p. 874/8, Děčín IV-Podmokly, 405 02 Děčín 2,
Česká telekomunikační infrastruktura a.s., IČO 04084063, Olšanská č.p. 2681/6, 130 00 Praha 3-Žižkov,

Městské služby Litomyšl s.r.o., IČO 28791002, Mařákova č.p. 376, 570 01 Litomyšl-Město,

Vodafone Czech Republic a.s., IČO 25788001, náměstí Junkových č.p. 2808/2, Praha 5-Stodůlky, 155 00 Praha 515,

kterého zastupuje InfoTel, spol. s r.o., IČO 46981071, Novolíšeňská č.p. 2678/18, Lišeň, 628 00 Brno 28

3. Předmět smlouvy

4. Odbor výstavby a územního plánování Městského úřadu Litomyšl, jako obecný stavební úřad příslušný podle § 11 zákona č. 500/2004 Sb. správní řád, ve znění pozdějších předpisů, a § 13 odst. 1 písm. c) zákona č. 183/2006 Sb., o územním plánování a stavebním řádu (stavební zákon), ve znění pozdějších předpisů (dále jen "stavební zákon") a speciální stavební úřad příslušný podle § 16 odst. 1 a § 40 odst. 4 písm. a) zákona č. 13/1997 Sb., o pozemních komunikacích, ve znění pozdějších předpisů (dále jen "zákon o pozemních komunikacích") a § 15 odst. 1 stavebního zákona, uzavírá se stavebníkem veřejnoprávní smlouvu o umístění stavby a o provedení stavby specifikované v bodu 4 této smlouvy. Veřejnoprávní smlouva nahrazuje územní rozhodnutí podle § 79 a 92 stavebního zákona a stavební povolení podle § 115 stavebního zákona.

5. Specifikace stavby

- 5.1. Druh a účel: **modernizace chodníku u hřbitova**
Litomyšl, Litomyšl-Město

- 5.2. Parcelní čísla a druh pozemků, na nichž se stavba umísťuje a povoluje:

parc. č. 513 (ostatní plocha), parc. č. 783 (ostatní plocha), parc. č. 2178/1 (ostatní plocha), parc. č. 2179/1 (ostatní plocha), parc. č. 2181 (ostatní plocha), parc. č. 2341/2 (ostatní plocha) v katastrálním území Litomyšl.

- 5.3. Stavba obsahuje:

5.3.1. Modernizace stávajícího chodníku kolem místní komunikace v ulici Prokešova kolem hřbitova v Litomyšli, spočívající v rozšíření chodníku. Stávající chodník je proveden z betonových obrubníků s povrchem z asfaltu s proměnlivou šířkou 0,6 - 2,5 m. Nový chodník bude rozšířen tak, že základní šířka chodníku je 1,2 - 3,00 m. Chodník je ohraničen na jedné straně ležatými kamennými obrubníky šířky 250 - 300 mm. Příčný sklon chodníku jsou 2% směrem do vozovky. Celková délka modernizovaného chodníku je 155 m s pochozí vrstvou z kamenné dlažby.

5.3.2. zařízení staveniště včetně dočasné staveništní komunikace.

5.3.3. vše výše v bodu 4 uvedené v rozsahu dle projektové dokumentace, kterou vypracoval Ing. Miroslav Hospůdka, v květnu 2020 pod zakázkovým číslem 3299/51.

6. Podmínky pro umístění stavby

- 6.1. Stavba bude umístěna v souladu s grafickou přílohou této smlouvy, která obsahuje výkres současného stavu území se zakreslením stavebního pozemku, požadovaným umístěním stavby, s vyznačením vazeb a vlivů na okolí, zejména vzdáleností od hranic pozemku a sousedních staveb.
- 6.2. Stavba bude umístěna na pozemcích parc. č. 513, 783, 2178/1, 2179/1, 2181, 2341/2 v katastrálním území Litomyšl, jak je zakresleno v ověřené projektové dokumentaci, kde je umístění všech navrhovaných staveb též okótováno a výškově označeno.

7. Podmínky pro provedení stavby

- 7.1. Stavba bude provedena podle projektové dokumentace, kterou vypracoval Ing. Miroslav Hospůdka, v květnu 2020 pod zakázkovým číslem 3299/51; případné změny nesmí být provedeny bez předchozího povolení stavebního úřadu.
- 7.2. Zařízení staveniště bude uspořádáno a řešeno tak, jak je stanoveno v § 24e vyhlášky č. 501/2006 Sb., o obecných požadavcích na využívání území, ve znění pozdějších předpisů.
- 7.3. Zpevněné plochy budou provedeny v bezprašné povrchové úpravě.
- 7.4. Stavebník zajistí vytýčení prostorové polohy stavby odborně způsobilou osobou.

- 7.5. Při provádění stavby budou dodržena příslušná ustanovení vyhlášky č. 268/2009 Sb., o technických požadavcích na stavby.
- 7.6. Při provádění stavby je nutno dodržovat předpisy týkající se bezpečnosti práce a technických zařízení a dbát o ochranu zdraví osob na staveništi, zejména nařízení vlády č. 591/2006 Sb.
- 7.7. Stavebník oznámí stavebnímu úřadu termín zahájení stavby.
- 7.8. Stavebník oznámí stavebnímu úřadu fázi výstavby pro kontrolní prohlídky stavby:
- 7.8.1. dokončení stavby
- 7.9. Stavba bude dokončena do 2 let ode dne nabytí účinnosti této smlouvy.
- 7.10. Stavba bude prováděna stavebním podnikatelem: Stavebník před zahájením stavebních prací oznámí stavebnímu úřadu název, IČ a sídlo stavebního podnikatele (oprávněného provádět stavební nebo montážní práce), který bude stavbu provádět.
- 7.11. Stavebník před zahájením stavebních prací oznámí stavebnímu úřadu název, IČ a sídlo stavebního podnikatele, který bude stavbu provádět.
- 7.12. Před zahájením prací je stavebník povinen zajistit vytyčení všech podzemních a nadzemních sítí technického vybavení tak, aby nedošlo k jejich případnému poškození. Křížení, styk nebo souběh s jednotlivými sítěmi technického vybavení bude předem odsouhlasen s jejich jednotlivými vlastníky či správci. Před zahájením zemních prací je nutno ověřit přesnou polohu podzemního vedení ručně kopanými sondami a seznámit všechny pracovníky s jeho existencí.
- 7.13. Staveniště bude zajištěno proti vstupu nepovolaných osob. Zařízení staveniště bude výhradně na nemovitostech ve vlastnictví stavebníka.
- 7.14. Zařízení staveniště nesmí být umístěno v blízkosti dřevin.
- 7.15. Konstrukce, na něž je kladen požadavek z hlediska požární odolnosti nebo hořlavosti, budou provedeny v souladu se zněním zákona č. 22/1997 Sb. ve znění pozdějších předpisů a ověřeným požárně bezpečnostním řešením stavby.
- 7.16. Na stavbě bude v souladu s ustanovením § 157 stavebního zákona veden stavební deník nebo jednoduchý záznam o stavbě.
- 7.17. Při provádění stavebních prací budou dodrženy hygienické limity ekvivalentní hladiny akustického tlaku pro hluk ze stavební činnosti dle ustanovení § 12 odst. 9 a části B přílohy č. 3 nařízení vlády č. 272/2011 Sb. ve znění pozdějších předpisů.
- 7.18. Stavební práce budou prováděny tak, aby ovzduší nebylo nepřiměřeně dotčeno znečišťováním poléťavým prachem.
- 7.19. Stavba bude provedena a užívána tak, aby svými negativními vlivy nepřekračovala limitní hodnoty stanovené zvláštními právními předpisy za hranicí pozemku určeného k její realizaci.
- 7.20. Stavebník je povinen dodržet podmínky vlastníků a správců veřejné dopravní a technické infrastruktury vztahující se ke stavbě dle jejich vyjádření, která tvoří přílohu tohoto rozhodnutí:
- 7.20.1. VODOVODY spol. s r.o. - č.j. 286/20 ze dne 18.8.2020,
- 7.20.2. Gasnet, s.r.o. - č.j. 5002177536 ze dne 8.7.2020
- 7.20.3. ČEZ Distribuce, a. s. - zn. 1109682639 ze dne 14.7.2020.
- 7.20.4. Cetin a.s. - č.j. 745577/20 ze dne 8.9.2022
- 7.20.5. Městské služby Litomyšl s.r.o. - č.j. 253/20 Hlo ze dne 7.4.2020
- 7.20.6. UPC Česká republika, s.r.o. - č.j. E003596/20 ze dne 6.3.2020
- 7.21. Budou dodrženy požadavky:
- 7.21.1. **Městský úřad Litomyšl, odbor životního prostředí, závazné stanovisko č.j. MěÚ Litomyšl 055963/2020 ze dne 6.8.2020**
Doklady o způsobu využití případně odstranění odpadů vzniklých během výstavby bude stavebník uchovávat pro předložení případné kontrole.
- 7.21.2. **Městský úřad Litomyšl, odbor místního a silničního hospodářství, závazné stanovisko ze dne 23.6.2020**
Veškeré stavby musí být provedeny odpovídajícím způsobem za dodržení patřičných ČSN a TP související s tímto projektem.
Zpevněné a pochůzí plochy musí mít vhodný způsob odvodnění.

Během výstavby nesmí dojít k ohrožení BESIP a práce budou probíhat za vhodných DIO.

Při stavebních pracích nesmí dojít k znečištění nebo poškození přilehlých pozemních komunikací včetně jejich součástí a příslušenství. Případné znečištění nebo poškození musí být neprodleně odstraněno.

7.21.3. Krajské ředitelství Policie Pardubického kraje, územní odbor Svitavy, dopravní inspektorát, stanovisko č.j. KRPE-40973/ČJ-2020-170906 ze dne 15.6.2020

Při výstavbě chodníkové plochy musí být dodržen příslušný příčný sklon do komunikace (max. 2%) kvůli povrchovému odvodnění a výškové vyrovnání dle ČSN 736110 s řešením doplňků pro užití osob s omezenou schopností pohybu a orientace. Budou dodrženy TP83 - Odvodnění pozemních komunikací. 3) Základní minimální šířka chodníkové plochy bude 1,50 m s lokálními zúženími na 1,20 m. Od hlavního dopravního prostoru bude oddělen silničními obrubníky s podstupnicí s výškovým rozdílem min. 0,10 m, U samostatných sjezdů do přilehlých staveb a pozemků a ukončení chodníku bude obruba snížena od úrovně hlavního dopravního prostoru 0,02 m. Snížený obrubník bude vyznačen varovným pásem šířky 0,4 m z dlažby jiné barvy s hmatovými výstupky z důvodu užívání stavby osobami s omezenou schopností a orientace v souladu s cit. vyhláškou č. 398/2009 Sb.,. Přirozenou vodící linií bude tvořit opěrná zídka a hřbitovní zeď.

Při akci dojde k omezení místních komunikací, proto bude třeby zhotovitelem místa zásahu označit přenosným dopravním značením podle "Přechodné úpravy provozu na pozemních komunikacích", které vydává příslušný silniční správní úřad na základě stanoviska Krajského ředitelství policie Pardubického kraje, dopravního inspektorátu, územního odboru Svitavy jako dotčeného orgánu ve smyslu § 77, odstavce 2, písmeno b) zákona č. 361/2000 Sb., o provozu na pozemních komunikacích v platném znění. - Žádost o stanovisko k přechodné úpravě provozu na pozemních komunikacích bude podána v době, kdy bude znám termín provedení stavby, jméno zodpovědné osoby za rozmístění přenosného značení a v dostatečném předstihu.

Při stavbě nesmí dojít k ohrožení bezpečnosti silničního provozu a dále k narušení nebo poškození součástí, příslušenství a okolních objektů. Po dokončení stavby budou dotčené okolní nemovitosti uvedeny do původního stavu.

- 7.22. Dokončenou stavbu, popřípadě část stavby schopnou samostatného užívání, lze užívat na základě kolaudačního souhlasu (§122 stavebního zákona). Stavebník zajistí, aby byly před započatím užívání stavby provedeny a vyhodnoceny zkoušky a měření předepsané zvláštními právními předpisy.

6.24. Stavebník předloží stavebnímu úřadu spolu s žádostí o vydání kolaudačního souhlasu:

- 6.24.2. dokumentaci skutečného provedení stavby (pokud při jejím provádění došlo k nepodstatným odchylkám oproti vydanému stavebnímu povolení/ohlášení stavebnímu úřadu nebo ověřené projektové dokumentaci),
- 6.24.3. dokumentaci geodetické části skutečného provedení stavby (jde-li o stavbu technické nebo dopravní infrastruktury),
- 6.24.4. geometrický plán (pokud je stavba předmětem evidence v katastru nemovitostí nebo její výstavbou dochází k rozdělení pozemku),
- 6.24.5. doklad o tom, že byly ohlášeny a doloženy změny týkající se obsahu technické mapy města Litomyšle - podrobněji je postup vysvětlen na: http://www.litomysl.cz/?id_str=1385403293582,
- 6.24.6. další doklady stanovené právními předpisy.

- 6.25. Pro vydání kolaudačního souhlasu stavebník opatří závazná stanoviska dotčených orgánů k užívání stavby vyžadovaná zvláštními právními předpisy.

8. Odůvodnění

- 8.1. Správní orgán jako stavební úřad příslušný podle § 11 zákona č. 500/2004 Sb. správní řád, ve znění pozdějších předpisů, a § 13 odst. 1 písm. c) stavebního zákona posoudil stavbu podle § 78a a § 116 stavebního zákona a shledal, že umístění stavby je v souladu se schválenou územně plánovací dokumentací - stavba je umístěna do funkční plochy s označením „DS“, pro kterou je

opatřením obecné povahy č. 1/2011, které nabylo účinnosti 29.12.2011, jeho změnou č. 1 vydanou formou opatření obecné povahy č. 1/2012, které nabylo účinnosti 27.12.2012, jeho změnou č.2 vydanou formou opatření obecné povahy č.1/2017, které nabylo účinnosti 10.10.2017 a jeho změnou č.3 vydanou formou opatření obecné povahy č.1/2019 stanoveno toto hlavní využití: silniční pozemky dálnic, silnic I.,II., III. třídy a místních komunikací I. a II. třídy a významné místní obslužné komunikace a stavby dopravních zařízení a dopravního vybavení.

- 8.2. Umístění stavby vyhovuje obecným požadavkům na využívání území. Uskutečněním nebo užíváním stavby nejsou ohroženy zájmy chráněné stavebním zákonem, předpisy vydanými k jeho provedení a zvláštními předpisy. Projektová dokumentace stavby splňuje obecné technické požadavky na stavby. Stavební úřad stanovil pro umístění a pro provedení stavby podmínky, které jsou součástí této smlouvy. Stavební úřad neshledal důvody, které by bránily uzavření této smlouvy.
- 8.3. Podkladem pro uzavření veřejnoprávní smlouvy jsou tato závazná stanoviska dotčených orgánů: Hasičský záchranný sbor Pardubického kraje, územní odbor Svitavy, Městský úřad Litomyšl, odbor místního a silničního hospodářství, Městský úřad Litomyšl, odbor životního prostředí, Policie České republiky, Krajské ředitelství policie Pardubického kraje, Územní odbor Svitavy, Dopravní inspektorát.
- 8.4. Stavební úřad vymezil okruh účastníků tak, že jako s účastníky územního řízení ve smyslu § 85 stavebního zákona jednal s žadatelem (Město Litomyšl), s obcí, na jejímž území má být požadovaný záměr uskutečněn (Město Litomyšl); dále stavební úřad do okruhu účastníků územního řízení zahrnul vlastníky pozemku a stavby, na kterých má být požadovaný záměr uskutečněn a ty, kdo mají jiné věcné právo k tomuto pozemku nebo stavbě (Ilona Chudá, Petra Pavlišová, Jan Pavliš, Město Litomyšl), osoby, jejichž vlastnické nebo jiné věcné právo k sousedním stavbám anebo sousedním pozemkům nebo stavbám na nich může být územním rozhodnutím přímo dotčeno (Ilona Chudá, Petra Pavlišová, Jan Pavliš, GasNet, s.r.o., V O D O V O D Y spol. s r.o., ČEZ Distribuce, a. s., Česká telekomunikační infrastruktura a.s., Městské služby Litomyšl s.r.o., Vodafone Czech Republic a.s.).
- 8.5. Stavební úřad do okruhu účastníků stavebního řízení ve smyslu § 109 stavebního zákona zahrnul stavebníka (Město Litomyšl), vlastníka stavby, na níž má být provedena změna či udržovací práce (Město Litomyšl), vlastníka pozemku, na kterém má být stavba prováděna (Město Litomyšl, Ilona Chudá, Petra Pavlišová, Jan Pavliš), vlastníka stavby na pozemku, na kterém má být stavba prováděna, a toho, kdo má k tomuto pozemku nebo stavbě právo odpovídající věcnému břemenu, protože jejich práva mohou být navrhovanou stavbou přímo dotčena (Město Litomyšl), vlastníka sousedního pozemku nebo stavby na něm, protože jeho vlastnické právo může být navrhovanou stavbou přímo dotčeno (Ilona Chudá, Petra Pavlišová, Jan Pavliš, GasNet, s.r.o., V O D O V O D Y spol. s r.o., ČEZ Distribuce, a. s., Česká telekomunikační infrastruktura a.s., Městské služby Litomyšl s.r.o., Vodafone Czech Republic a.s.).
- 8.6. Další odůvodnění není s odkazem na ustanovení § 68 odst. 4 správního řádu uváděno.

9. Poučení

- 9.1. Žadatel zajistí souhlasy osob, které by byly účastníky územního řízení a stavebního řízení, s uzavřenou veřejnoprávní smlouvou. Žadatel je povinen předložit stavebnímu úřadu veřejnoprávní smlouvu spolu se souhlasu osob, které by byly účastníky územního řízení a stavebního řízení, a grafickou přílohu k vyznačení účinnosti.
- 9.2. Účinky veřejnoprávní smlouvy zanikají uplynutím 2 let ode dne její účinnosti, nebyla-li stavba v této lhůtě zahájena. Účinky veřejnoprávní smlouvy lze prodloužit. Účinky veřejnoprávní smlouvy nahrazující územní rozhodnutí nezanikají za podmínek uvedených v §78a odst. 6 stavebního zákona.
- 9.3. Po vyznačení účinnosti smlouvy stavební úřad ověří projektovou dokumentaci. Jedno její vyhotovení si ponechá, druhé bez zbytečného odkladu doručí stavebníkovi spolu se štítkem obsahujícím identifikační údaje o povolené stavbě. Další vyhotovení ověřené projektové dokumentace doručí vlastníkově stavby, pokud není stavebníkem, a místně příslušnému

obecnímu úřadu, pokud není stavebním úřadem, vyjma stavby v působnosti vojenského nebo jiného stavebního úřadu.

- 9.4. Stavebník může odstoupit od veřejnoprávní smlouvy na základě oznámení stavebnímu úřadu, že od svého záměru upouští; to neplatí, jestliže stavba již byla zahájena.
- 9.5. Stavebník je povinen štítek před zahájením stavby umístit na viditelném místě u vstupu na staveniště a ponechat jej tam až do dokončení stavby, případně do vydání kolaudačního souhlasu; případně může stavbu označit jiným vhodným způsobem s uvedením údajů ze štítku.
- 9.6. Stavba nesmí být zahájena, dokud tato smlouva nenabude účinnosti.

10. Závěrečná ujednání

- 10.1. V případě, že některá z osob uvedených v bodě 2 této smlouvy nevysloví s touto smlouvou souhlas, případně se tento souhlas nepodaří získat ani po 45 dnech po podpisu této smlouvy, sdělí stavebník tuto skutečnost stavebnímu úřadu a dále sdělí, zda se bude pokoušet získat souhlas i nadále, nebo zda požádá o vydání těch rozhodnutí, která jsou touto smlouvou nahrazována, ve správním řízení - v tomto případě stavebník současně s tím podá i písemný návrh na zrušení této smlouvy.
- 10.2. V případě, že některá z osob uvedených v bodě 2 této smlouvy nevysloví s touto smlouvou souhlas, případně se tento souhlas nepodaří získat ani po 90 dnech po podpisu této smlouvy, může každá ze smluvních stran tuto smlouvu vypovědět, výpovědní lhůta činí 15 dnů ode dne doručení výpovědi druhé smluvní straně.
- 10.3. Každá ze smluvních stran může podat písemný návrh na zrušení této smlouvy, nastal-li některý z důvodů uvedených v § 167 zákona č. 500/2004 Sb., správní řád, ve znění pozdějších předpisů.
- 10.4. Smlouva je vyhotovena ve dvou stejnopisech, z nichž každá smluvní strana obdrží jeden výtisk.
- 10.5. Seznam příloh:
- 10.5.1. Příloha č. 1 – souhlas účastníků řízení s uzavřením veřejnoprávní smlouvy
- 10.5.2. Příloha č. 2 – grafická příloha

V Litomyšli, dne 19.8.2020

Za stavebníka:

Mgr. Daniel Brýdl, LL.M
Město Litomyšl - starosta

V Litomyšli, dne 19.8.2020

Za stavební úřad

Ing. Josef Filipi
vedoucí odboru výstavby
a územního plánování

Poplatek:

Správní poplatek podle zákona č. 634/2004 Sb., o správních poplatcích, ve znění pozdějších předpisů se nevyměřuje.

Příloha č. 1 - SOUHLAS ÚČASTNÍKŮ ŘÍZENÍ S UZAVŘENÍM VEŘEJNOPRÁVNÍ SMLOUVY

Souhlasím s veřejnoprávní smlouvou č.j. MěÚ Litomyšl 058936/2020 o umístění stavby a provedení stavby, která nahrazuje územní rozhodnutí (§ 79 stavebního zákona) a stavební povolení (§ 115 stavebního zákona) na stavbu

MODERNIZACE CHODNÍKU U HŘBITOVA LITOMYŠL, LITOMYŠL-MĚSTO

na pozemku parc. č. 513, 783, 2178/1, 2179/1, 2181, 2341/2 v katastrálním území Litomyšl (dále jen „stavba“).

Stavba obsahuje:

Modernizace stávajícího chodníku kolem místní komunikace v ulici Prokešova kolem hřbitova v Litomyšli, spočívající v rozšíření chodníku. Stávající chodník je proveden z betonových obrubníků s povrchem z asfaltu s proměnlivou šířkou 0,6 - 2,5 m. Nový chodník bude rozšířen tak, že základní šířka chodníku je 1,2 - 3,00 m. Chodník je ohraničen na jedné straně ležatými kamennými obrubníky šířky 250 - 300 mm. Příčný sklon chodníku jsou 2% směrem do vozovky. Celková délka modernizovaného chodníku je 155 m s pochozí vrstvou z kamenné dlažby.

Smlouva je uzavřena mezi Městským úřadem Litomyšl, odborem výstavby a územního plánování jako místně a věcně příslušným stavebním úřadem a žadatelem (stavebníkem), kterým je

Město Litomyšl, IČO 00276944, Brří Šťastných č.p. 1000, 570 01 Litomyšl.

Označení účastníka

datum

podpis (razítko)

Ilona Chudá, nar. 5.3.1973, Zámecká č.p. 222, 570 01 Litomyšl-Město



Petra Pavlišová, nar. 20.2.1978, Zámecká č.p. 222, 570 01 Litomyšl-Město



Jan Pavliš, nar. 19.4.1971, Zámecká č.p. 222, 570 01 Litomyšl-Město



GasNet, s.r.o., Klíšská č.p. 940/96, Klíše, 400 01 Ústí nad Labem 1

GridServices, s.r.o.
Plynárenská 499/1
Zábrdovice
602 00 Brno
IČ: 27935311, DIČ: CZ279353
- 161 -

VODOVODY spol. s r.o., Na Lánech č.p. 3, Lány, 570 01 Litomyšl

VODOVODY spol. s r.o.
NA LÁNECH 3
570 01 Litomyšl
tel., fax 481 612 169 (3)
IČO: 62062448 DIČ: CZ62062448

ČEZ Distribuce, a. s., Teplická č.p. 874/8, Děčín IV-Podmokly, 405 02 Děčín 2

.....

Česká telekomunikační infrastruktura a.s., Olšanská č.p. 2681/6, 130 00 Praha 3-Žižkov

.....

Městské služby Litomyšl s.r.o., Mařákova č.p. 376, 570 01 Litomyšl-Město

.....

Vodafone Czech Republic a.s., náměstí Junkových č.p. 2808/2, Praha 5-Stodůlky, 155 00 Praha 515

.....

ČEZ Distribuce, a. s., Teplická č.p. 874/8, Děčín IV-Podmokly, 405 02 Děčín 2



DISTRIBUCE

31. 08. 2020

ČEZ Distribuce, a. s.
Děčín - Děčín IV-Podmokly
Teplická 874/8, PSČ 405 02
IČO: 247 29 035

131

Česká telekomunikační infrastruktura a.s., Olšanská č.p. 2681/6, 130 00 Praha 3-Žižkov

Městské služby Litomyšl s.r.o., Mařákova č.p. 376, 570 01 Litomyšl-Město

Vodafone Czech Republic a.s., náměstí Junkových č.p. 2808/2, Praha 5-Stodůlky, 155 00 Praha 515

ČEZ Distribuce, a. s., Teplická č.p. 874/8, Děčín IV-Podmokly, 405 02 Děčín 2
.....

Česká telekomunikační infrastruktura a.s., Olšanská č.p. 2681/6, 130 00 Praha 3-Žižkov
.....

Ing. Josef

Digitálně
podepsal Ing.
Josef Poštulka

.....Poštulka.....

Datum:
2020.09.09
10:30:23 +02'00'

Městské služby Litomyšl s.r.o., Mařákova č.p. 376, 570 01 Litomyšl-Město
.....

Vodafone Czech Republic a.s., náměstí Junkových č.p. 2808/2, Praha 5-Stodůlky, 155 00 Praha 515
.....

ČEZ Distribuce, a. s., Teplická č.p. 874/8, Děčín IV-Podmokly, 405 02 Děčín 2
.....

Česká telekomunikační infrastruktura a.s., Olšanská č.p. 2681/6, 130 00 Praha 3-Žižkov
.....

Městské služby Litomyšl s.r.o., Mařákova č.p. 376, 570 01 Litomyšl-Město

Městské služby Litomyšl s.r.o.
Mařákova 376
570 01 Litomyšl -15-
IČO: 28791002, DIČ: CZ28791002
.....

Vodafone Czech Republic a.s., náměstí Junkových č.p. 2808/2, Praha 5-Stodůlky, 155 00 Praha 515
.....

ČEZ Distribuce, a. s., Teplická č.p. 874/8, Děčín IV-Podmokly, 405 02 Děčín 2
.....

Česká telekomunikační infrastruktura a.s., Olšanská č.p. 2681/6, 130 00 Praha 3-Žižkov
.....

Městské služby Litomyšl s.r.o., Mařákova č.p. 376, 570 01 Litomyšl-Město
.....

Vodafone Czech Republic a.s., náměstí Junkových č.p. 2808/2, Praha 5-Stodůlky, 155 00 Praha 515



J. RUŽIČKA



28 -08- 2020

Mgr. Michal Sečány

advokát

Zapsán v seznamu ČAK č. 18153

Na strži 2102/61a, 140 00 Praha 4

IČ: 07008466

tel.: 702 107 060



PLNÁ MOC

Vodafone Czech Republic a.s., IČ: 25788001, se sídlem Náměstí Junkových 2808/2, Stodůlky, 155 00 Praha 5, zapsaná v OR u MS v Praze pod sp. zn. B. 6064, zastoupena společně níže podepsanými jednatelem („zmocnitel“)

tímto zmocňuje:

InfoTel, spol. s r.o., IČ: 46981071, se sídlem Brno, Novolíšeňská 18, zapsaná v obchodním rejstříku vedeném Krajským soudem v Brně, oddíl C, vložka 8142, zastoupena Ing. Pavlem Košťálem, jednatelem společnosti („zmocněnec“)

k tomu, aby jménem zmocnitele prováděl veškerá jednání, konkrétně:

1. vůči příslušnému stavebnímu úřadu vykonával dle stavebního zákona potřebné procesní úkony směřující ke všem právním úkonům ve věci umístění, provedení a užívání staveb. Zmocněnec je rovněž oprávněn činit jménem zmocnitele procesní úkony vůči dotčeným orgánům za účelem získání jejich rozhodnutí, stanovisek či závazných stanovisek potřebných pro vydání rozhodnutí. Dále je v této souvislosti oprávněn ke všem úkonům podávání žádostí a přebírání písemností (např. přijímat doporučené zásilky, podávat návrhy, oznámení a žádosti včetně podávání opravných prostředků nebo námitek, rovněž je oprávněn vzdát se práva na odvolání ve věcech rozhodnutí) ;
2. uzavíral krátkodobé nájemní smlouvy či dohody za účelem zajištění povolení zvláštního užívání komunikace (výkopových prací);
3. oznamoval příslušnému stavebnímu úřadu záměr o užívání dokončené stavby v souladu se zákonem č. 183/2006 Sb., o územním plánování a stavebním řádu;
4. projednával podmínky umístění sítě elektronických komunikací zmocnitele a jejich prvků s vlastníky nebo správci dotčených nemovitostí, zejména podával, vyzvedával a podepisoval všechny nezbytné dokumentace, nikoliv však uzavíral smlouvy dle § 104 odst. 3 zák. č. 127/2005Sb., o elektronických komunikacích;
5. zastupoval ve věcech vkladu práv do katastru nemovitostí včetně doručení rozhodnutí katastrálního úřadu o povolení vkladu práv do katastru nemovitostí, a činil v této věci veškerá právní jednání s tím související;
6. jednat s vlastníky dotčených nemovitých věcí, zejména ve věci uzavření smluv o smlouvě budoucí o zřízení služebnosti, smluv o zřízení služebnosti, není však oprávněn tyto smlouvy podepisovat;

a to vše na území celé České republiky.

Tato plná moc se uděluje ode dne vystavení této plné moci do dne 1. 4. 2021

Zmocněnec je oprávněn pověřit provedením jednotlivých právních jednání své zaměstnance nebo třetí osobu.

- 1 -04- 2020

V Praze dne


Jan Klouda, jednatel
Vodafone Czech Republic a.s.


Milan Kníže, jednatel
Vodafone Czech Republic a.s.

Tuto plnou moc přijímám v plném rozsahu:

InfoTel, spol. s r.o


Ing. Pavel Košťál
Jednatel společnosti

PROHLÁŠENÍ O PRAVOSTI PODPISU NA LISTINĚ NESEPSANÉ ADVOKÁTEM

Běžné číslo knihy o prohlášeních o pravosti podpisu 016526/221/222/2020/C.


Já, níže podepsaný Mgr. Michal Sečány, advokát se sídlem v Praze 4, Na strži 2102/61a, zapsaný v seznamu advokátů vedeném Českou advokátní komorou pod ev.č. 18153, prohlašuji, že tuto listinu, přede mnou vlastnoručně ve 2 vyhotoveních podepsali:

Mgr. Jan Klouda, nar. 31.3.1976, bytem Pod Šmukýřkou 1048/2, Praha 5, jehož totožnost jsem zjistil z občanského průkazu č. 208586388, vydaného – ÚMČ Praha 13, 28.8.2017

Ing. Milan Kníže Ph.D., nar. 27.12.1978, bytem Hálova 1041, Blatná, jehož totožnost jsem zjistil z občanského průkazu č. 202622890, vydaného MěÚ Blatná, 3.12.2013.

Podepsaný advokát tímto prohlášením o pravosti podpisu nepotvrzuje správnost ani pravdivost údajů uvedených v této listině, ani její soulad s právními předpisy.

V Praze, dne 1. 4. 2020


Mgr. Michal Sečány
advokát
v. r.

Mgr. Michal Sečány
advokát

Zapsán v seznamu OAK č. 18153
Na strži 2102/61a, 140 00 Praha 4
IČ: 07008465
tel.: 792 197 660



OVĚŘENÍ - LEGALIZACE

Běžné číslo ověřovací knihy: OIII/928/2020

Ověřuji, že -----


Ing. Pavel Košťál, dat.nar. 5.5.1965, bydlištěm
Koniklecova 453/8, Brno-----

jehož/jelíž totožnost byla prokázána platným úředním
průkazem, uznal/a podpis na této listině za svůj vlastní.


V Brně, Příkop 8, dne 9.4.2020 -----

C2 Genei




Kateřina Blahová
tajemnice
pověřená notářem

hřbitov




SOUŘADNICOVÝ SYSTÉM JTSC
VÝŠKOVÝ SYSTÉM BALT P.V.



hřbitov

**napojení na stávající
chodník u hřbitova**

 ~~$2 = KU$~~ 

1	Y	=	-	611	067,44	;	X	=	-	1	083	928,88
2	Y	=	-	611	060,82	;	X	=	-	1	083	935,46
3	Y	=	-	611	055,03	;	X	=	-	1	083	942,79
4	Y	=	-	611	050,32	;	X	=	-	1	083	941,52
5	Y	=	-	611	065,31	;	X	=	-	1	083	939,32
6	Y	=	-	611	052,96	;	X	=	-	1	083	953,70
7	Y	=	-	611	046,78	;	X	=	-	1	083	949,59
8	Y	=	-	611	044,39	;	X	=	-	1	083	955,27
9	Y	=	-	611	028,22	;	X	=	-	1	083	973,46
10	Y	=	-	611	019,75	;	X	=	-	1	083	988,11
11	Y	=	-	610	987,31	;	X	=	-	1	084	076,06
12	Y	=	-	610	980,50	;	X	=	-	1	084	083,90
13	Y	=	-	610	979,32	;	X	=	-	1	084	080,48
14	Y	=	-	611	013,74	;	X	=	-	1	083	972,13
15	Y	=	-	611	013,20	;	X	=	-	1	083	975,86

VODOVOD - PITNÁ VODA
PODZEMNÍ VEDENÍ NN
ČETNÍ, ÚPC
PLYNOVOD
KANALIZACE D+S
VEREJNÉ OSVĚTLENÍ MŠ UTOUMYS

**SOUŘADNICOVÝ SYSTÉM JTSK
VÝŠKOVÝ SYSTÉM BALT P.V.**

KIP spol. s r.o. LITOMYŠL
INŽENÝRSKÁ A PROJEKTOVÁ ČINNOST
TOULOVCOVO NÁM.158. 570 01 LITOMYŠL

PROJEKT PRO SPOLEČNÉ POUŽITÍ A PROVEDENÍ STAVBY
INVESTOR MĚSTO LITOMÝŠL

STÁLBA
MODERNIZACE CHODNÍKU KOLEM HŘBITOVA
SO 101 – CHODNÍK

SITUACE – 2.čdšt

VEDOUCE ZAKAZKY	ING. PAVLA WACKOV
KONTROLNÍ	ING. MIROSLAV HOSPODK
VÝKONOVÁ	ING. MIROSLAV FLIP
UŘEDNÍ STAVBY	LITOMYSL
PROJEKT	DOPRAVA
ZAK.	DATA
3269-51	05/2020
1:250	ČVRS/BS
	D1:1:2

